


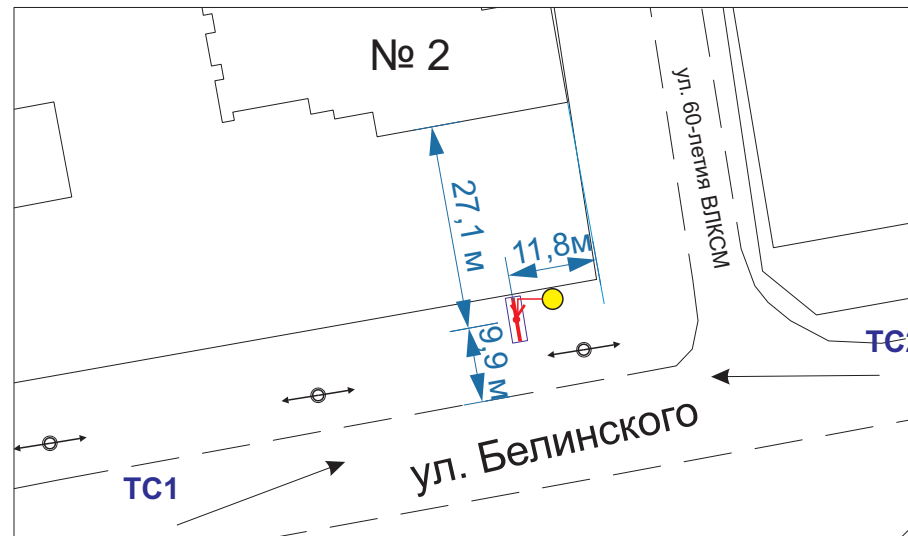
117.Фрагмент карты-схемы размещения рекламной конструкции № 117

г. Кузнецк, примерно в 28 м по направлению на юг от здания по ул. 60-летия ВЛКСМ, 2

Условные обозначения:

-  - место размещения рекламной конструкции
- ТС** - точка фото съемки рекламной конструкции

Фрагмент карты-схемы размещения рекламной конструкции № 117 М 1:1000



Вид с места ТС1



Вид с места ТС 2




	ФИО	Подпись	Дата	Схема размещения рекламных конструкций на территории на города Кузнецка Пензенской области	Лист	Листов
Руководитель	Кириянов В.Ю.				Фрагмент карты-схемы размещения рекламной конструкции № 117 М 1:1000	
Исполнил	Ларин А.И.					
				Разработчик: Администрация города Кузнецка Пензенской области		

118.Фрагмент карты-схемы размещения рекламной конструкции № 118

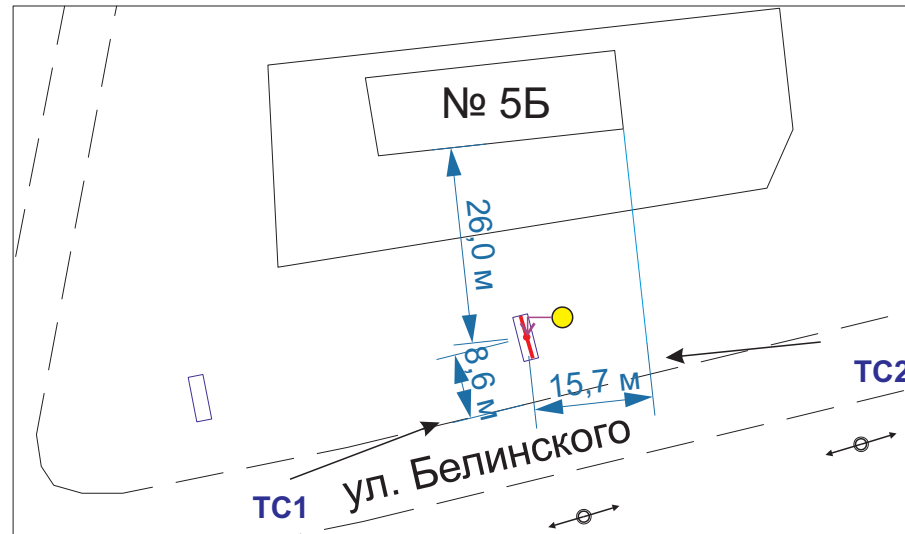
г. Кузнецк, примерно в 5 м по направлению на юг от земельного участка по ул. Белинского, 5Б

Тип-отдельно стоящая рекламная конструкция магистрального формата
Вид-щитовая конструкция № 3

Условные обозначения:

-  - место размещения рекламной конструкции
- ТС** - точка фото съемки рекламной конструкции

Фрагмент карты-схемы размещения рекламной конструкции № 118 М 1:1000



Вид с места ТС1



Вид с места ТС 2




	ФИО	Подпись	Дата	Схема размещения рекламных конструкций на территории на города Кузнецка Пензенской области	Лист	Листов
Руководитель	Кириянов В.Ю.				Фрагмент карты-схемы размещения рекламной конструкции № 118 М 1:1000	
Исполнил	Ларин А.И.					
				Разработчик: Администрация города Кузнецка Пензенской области		

119.Фрагмент карты-схемы размещения рекламной конструкции № 119

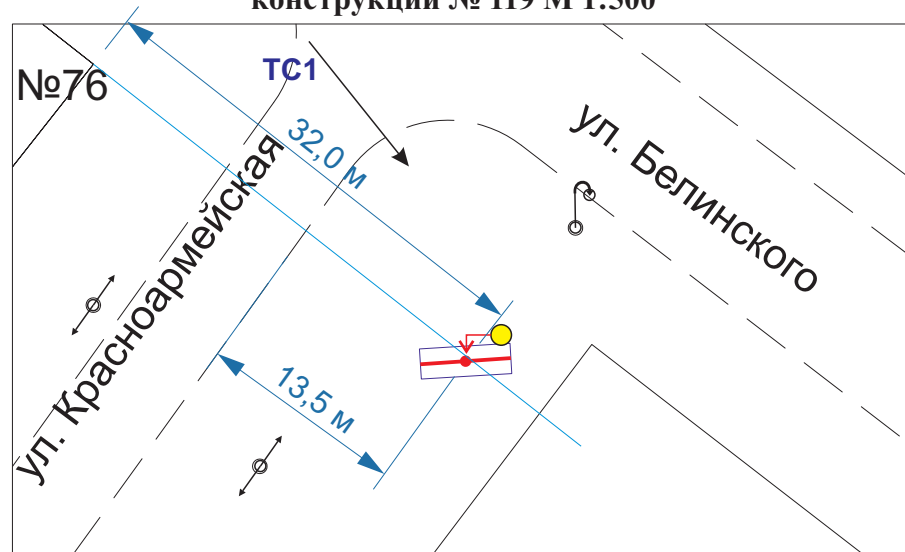
г. Кузнецк, примерно в 50 м по направлению на северо-восток от жилого дома № 100 по ул. Красноармейской

Тип-отдельно стоящая рекламная конструкция магистрального формата
Вид-щитовая конструкция № 1

Условные обозначения:

-  - место размещения рекламной конструкции
- ТС** - точка фото съемки рекламной конструкции

Фрагмент карты-схемы размещения рекламной конструкции № 119 М 1:500



Вид с места ТС1




	ФИО	Подпись	Дата	Схема размещения рекламных конструкций на территории на города Кузнецка Пензенской области	Лист	Листов
Руководитель	Кириянов В.Ю.				Фрагмент карты-схемы размещения рекламной конструкции № 119 М 1:500	
Исполнил	Ларин А.И.					
				Разработчик: Администрация города Кузнецка Пензенской области		

120. Фрагмент карты-схемы размещения рекламной конструкции № 120

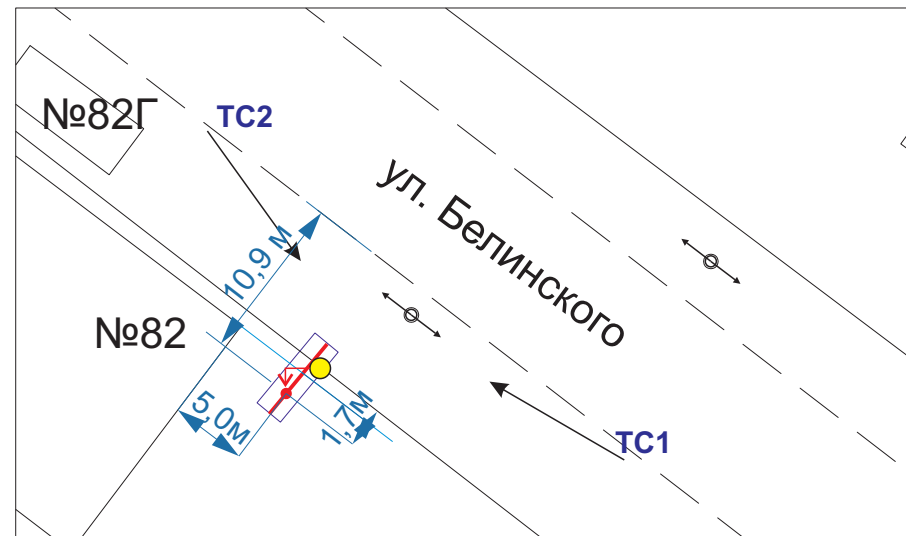
г. Кузнецк, примерно в 24 м по направлению на северо-восток от здания по ул. Белинского, 82

Тип-отдельно стоящая рекламная конструкция магистрального формата
Вид-щитовая конструкция № 3


Условные обозначения:

-  - место размещения рекламной конструкции
- ТС** - точка фото съемки рекламной конструкции

Фрагмент карты-схемы размещения рекламной конструкции № 120 М 1:500



Вид с места ТС1



Вид с места ТС 2




	ФИО	Подпись	Дата	Схема размещения рекламных конструкций на территории на города Кузнецка Пензенской области	Лист	Листов
Руководитель	Кириянов В.Ю.				Фрагмент карты-схемы размещения рекламной конструкции № 120 М 1:500	
Исполнил	Ларин А.И.					
				Разработчик: Администрация города Кузнецка Пензенской области		

121.Фрагмент карты-схемы размещения рекламной конструкции № 121

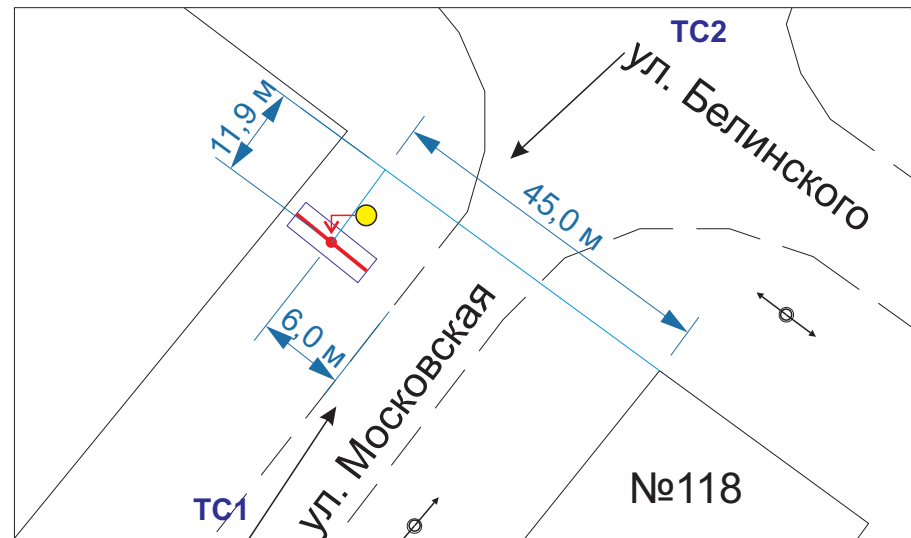
г. Кузнецк, примерно в 23 м по направлению на запад от домовладения по ул. Белинского, 118

Тип-отдельно стоящая рекламная конструкция магистрального формата
Вид-щитовая конструкция № 1

Условные обозначения:

-  - место размещения рекламной конструкции
- ТС** - точка фото съемки рекламной конструкции

Фрагмент карты-схемы размещения рекламной конструкции № 121 М 1:500



Вид с места ТС1



Вид с места ТС 2




	ФИО	Подпись	Дата	Схема размещения рекламных конструкций на территории на города Кузнецка Пензенской области	Лист	Листов
Руководитель	Кириянов В.Ю.				Фрагмент карты-схемы размещения рекламной конструкции № 121 М 1:500	
Исполнил	Ларин А.И.					
				Разработчик: Администрация города Кузнецка Пензенской области		

122.Фрагмент карты-схемы размещения рекламной конструкции № 122

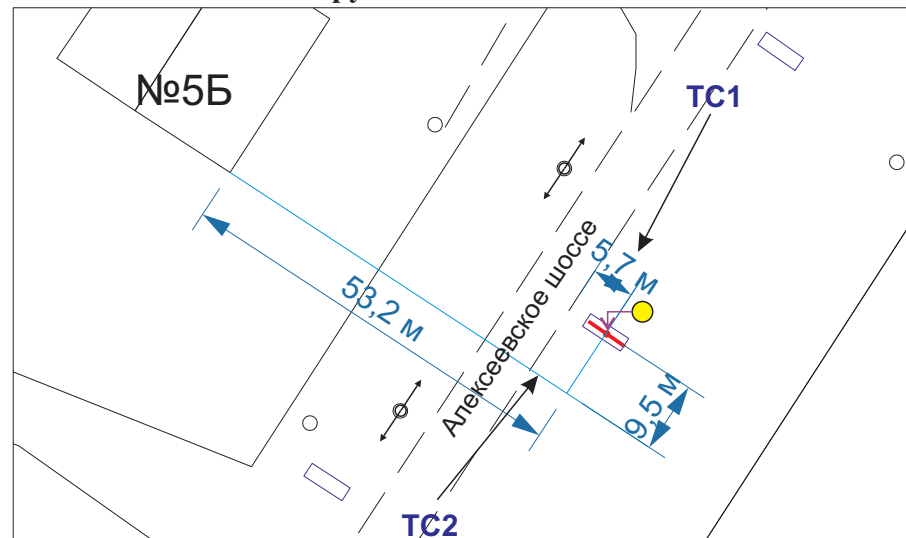
г. Кузнецк, примерно в 67 м по направлению на юго-восток от здания по ул. Алексеевское шоссе, 5Б

Тип-отдельно стоящая рекламная конструкция магистрального формата
Вид-щитовая конструкция № 1

Условные обозначения:

-  - место размещения рекламной конструкции
- ТС** - точка фото съемки рекламной конструкции

Фрагмент карты-схемы размещения рекламной конструкции № 122 М 1:1000



Вид с места ТС1



Вид с места ТС 2




	ФИО	Подпись	Дата	Схема размещения рекламных конструкций на территории на города Кузнецка Пензенской области	Лист	Листов
Руководитель	Кириянов В.Ю.				Фрагмент карты-схемы размещения рекламной конструкции № 122 М 1:1000	
Исполнил	Ларин А.И.					
				Разработчик: Администрация города Кузнецка Пензенской области		

123.Фрагмент карты-схемы размещения рекламной конструкции № 123

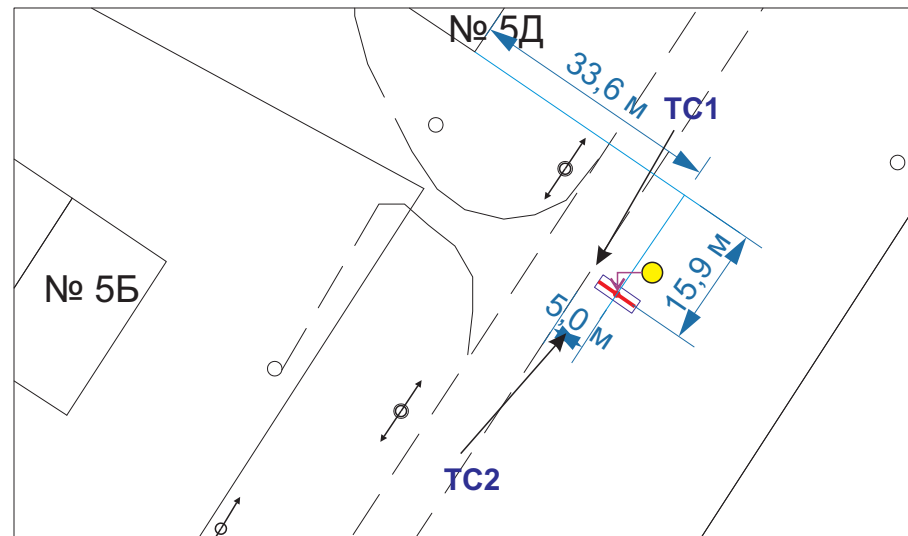
г. Кузнецк, напротив земельного участка по ул. Алексеевское шоссе, 5Д

Тип-отдельно стоящая рекламная конструкция магистрального формата
Вид-щитовая конструкция № 1

Условные обозначения:

-  - место размещения рекламной конструкции
- ТС** - точка фото съемки рекламной конструкции

Фрагмент карты-схемы размещения рекламной конструкции № 123 М 1:1000



Вид с места ТС1



Вид с места ТС 2




	ФИО	Подпись	Дата	Схема размещения рекламных конструкций на территории на города Кузнецка Пензенской области	Лист	Листов
Руководитель	Кириянов В.Ю.				Фрагмент карты-схемы размещения рекламной конструкции № 123 М 1:1000	
Исполнил	Ларин А.И.					
				Разработчик: Администрация города Кузнецка Пензенской области		

124.Фрагмент карты-схемы размещения рекламной конструкции № 124

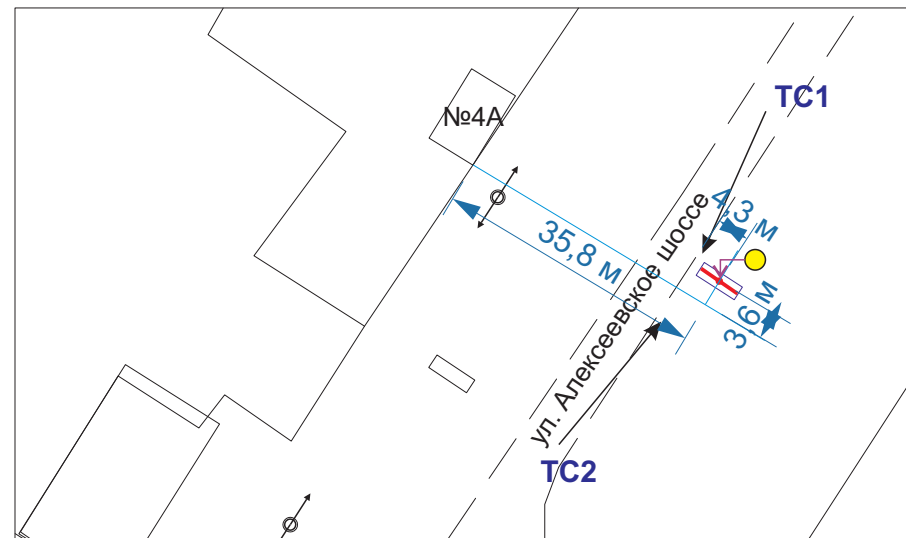
г. Кузнецк, примерно в 36 м по направлению на
на восток от здания по ул. Алексеевское шоссе, 4А

Тип-отдельно стоящая рекламная конструкция
магистрального формата
Вид-щитовая конструкция №3

Условные обозначения:

-  - место размещения рекламной конструкции
- ТС** - точка фото съемки рекламной конструкции

Фрагмент карты-схемы размещения рекламной конструкции № 124 М 1:1000



Вид с места ТС 2

Вид с места ТС1




	ФИО	Подпись	Дата	Схема размещения рекламных конструкций на территории на города Кузнецка Пензенской области	Лист	Листов
Руководитель	Кириянов В.Ю.				Фрагмент карты-схемы размещения рекламной конструкции № 124 М 1:1000	
Исполнил	Ларин А.И.					
				Разработчик: Администрация города Кузнецка Пензенской области		

125.Фрагмент карты-схемы размещения рекламной конструкции № 125

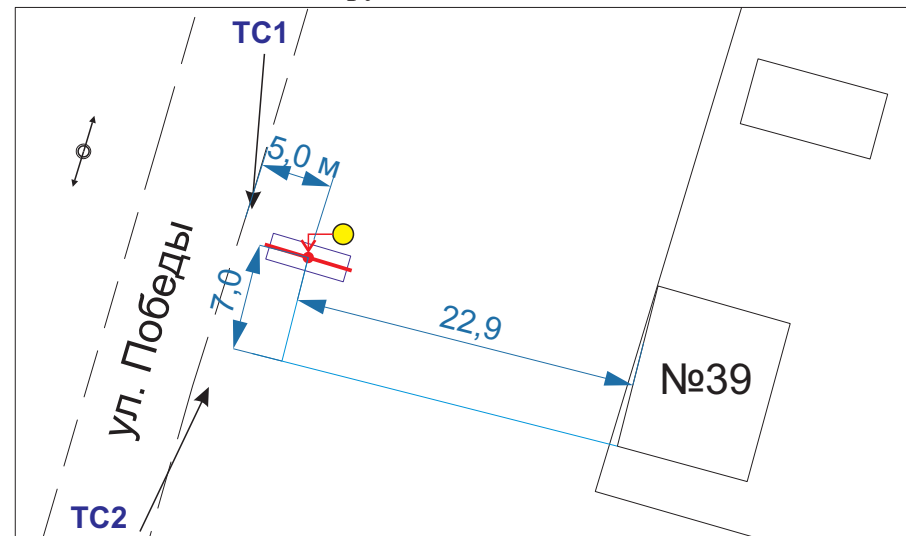
г. Кузнецк, примерно в 27 м по направлению на северо-запад от жилого дома по ул. Победы, 37

Тип-отдельно стоящая рекламная конструкция магистрального формата
Вид-щитовая конструкция №1

Условные обозначения:

-  - место размещения рекламной конструкции
- ТС** - точка фото съемки рекламной конструкции

Фрагмент карты-схемы размещения рекламной конструкции № 125 М 1:500



Вид с места ТС1



Вид с места ТС 2




	ФИО	Подпись	Дата	Схема размещения рекламных конструкций на территории на города Кузнецка Пензенской области	Лист	Листов
Руководитель	Кириянов В.Ю.				Фрагмент карты-схемы размещения рекламной конструкции № 125 М 1:500	
Исполнил	Ларин А.И.					
				Разработчик: Администрация города Кузнецка Пензенской области		

126.Фрагмент карты-схемы размещения рекламной конструкции № 126

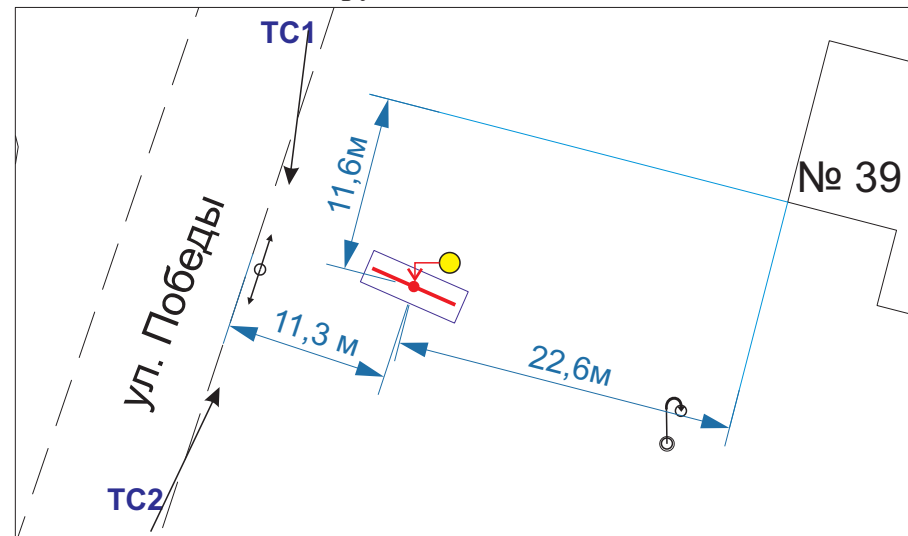
г. Кузнецк, примерно в 49 м по направлению на юго-запад от жилого дома № 39 по ул. Республики

Тип-отдельно стоящая рекламная конструкция
магистрального формата
Вид-щитовая конструкция № 1

Условные обозначения:

-  - место размещения рекламной конструкции
- ТС** - точка фото съемки рекламной конструкции

Фрагмент карты-схемы размещения рекламной конструкции № 126 М 1:500



Вид с места ТС1



Вид с места ТС 2




	ФИО	Подпись	Дата	Схема размещения рекламных конструкций на территории на города Кузнецка Пензенской области	Лист	Листов	
Руководитель	Кириянов В.Ю.				Фрагмент карты-схемы размещения рекламной конструкции № 126 М 1:500		
Исполнил	Ларин А.И.			Разработчик: Администрация города Кузнецка Пензенской области			

127.Фрагмент карты-схемы размещения рекламной конструкции № 127

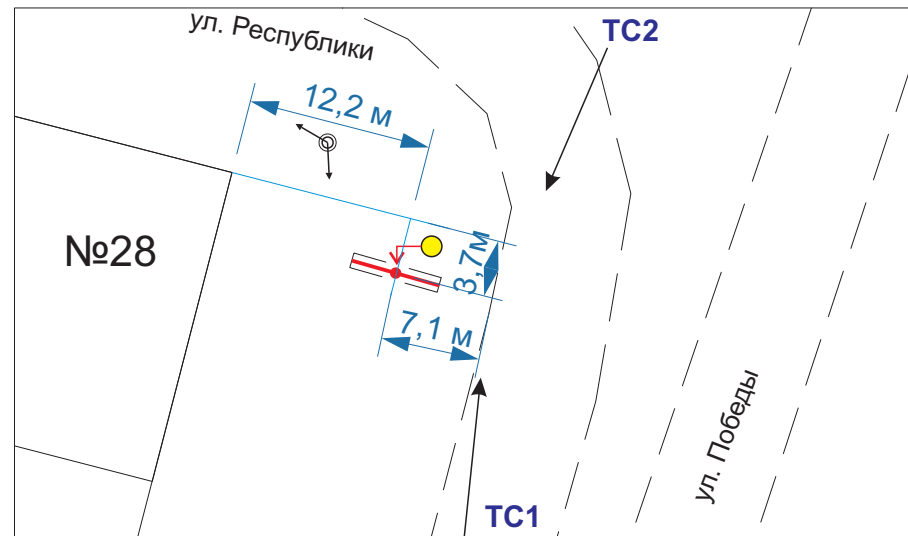
г. Кузнецк, примерно в 12 м по направлению на восток от здания по ул. Республики, 28

Тип-отдельно стоящая рекламная конструкция магистрального формата
Вид-щитовая конструкция № 1

Условные обозначения:

-  - место размещения рекламной конструкции
- ТС** - точка фото съемки рекламной конструкции


Фрагмент карты-схемы размещения рекламной конструкции № 127 М 1:500



Вид с места ТС1



Вид с места ТС 2




	ФИО	Подпись	Дата	Схема размещения рекламных конструкций на территории на города Кузнецка Пензенской области	Лист	Листов
Руководитель	Кириянов В.Ю.				Фрагмент карты-схемы размещения рекламной конструкции № 127 М 1:500	
Исполнил	Ларин А.И.					
				Разработчик: Администрация города Кузнецка Пензенской области		

128.Фрагмент карты-схемы размещения рекламной конструкции № 128

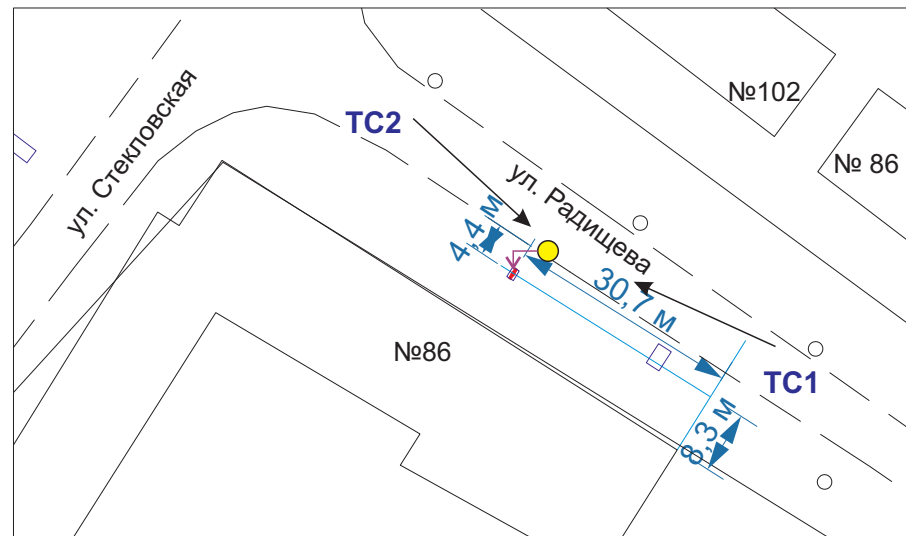
г. Кузнецк, примерно в 10 м по направлению на север от нежилого здания по ул. Радищева, 86

Тип-отдельно стоящая рекламная конструкция магистрального формата
Вид-щитовая конструкция № 11

Условные обозначения:

-  - место размещения рекламной конструкции
- ТС** - точка фото съемки рекламной конструкции

Фрагмент карты-схемы размещения рекламной конструкции № 128 М 1:1000



Вид с места ТС1



Вид с места ТС 2




	ФИО	Подпись	Дата	Схема размещения рекламных конструкций на территории на города Кузнецка Пензенской области	Лист	Листов
Руководитель	Кириянов В.Ю.				Фрагмент карты-схемы размещения рекламной конструкции № 128 М 1:1000	
Исполнил	Ларин А.И.					
				Разработчик: Администрация города Кузнецка Пензенской области		

129.Фрагмент карты-схемы размещения рекламной конструкции № 129

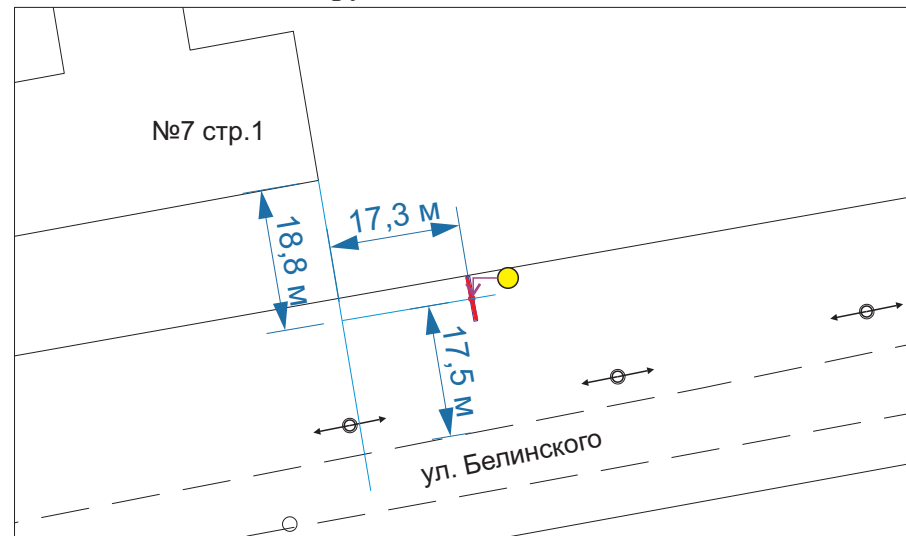
г. Кузнецк, примерно в 27 м по направлению на юго-восток от здания по ул. Белинского, 7 стр.1

Тип-отдельно стоящая рекламная конструкция магистрального формата
Вид-щитовая конструкция № 3


Условные обозначения:

-  - место размещения рекламной конструкции
- ТС** - точка фото съемки рекламной конструкции

Фрагмент карты-схемы размещения рекламной конструкции № 129 М 1:1000



Вид с места ТС1



Вид с места ТС 2




	ФИО	Подпись	Дата	Схема размещения рекламных конструкций на территории на города Кузнецка Пензенской области	Лист	Листов
Руководитель	Кирьянов В.Ю.				Фрагмент карты-схемы размещения рекламной конструкции № 129 М 1:1000	
Исполнил	Ларин А.И.					
				Разработчик: Администрация города Кузнецка Пензенской области		

130.Фрагмент карты-схемы размещения рекламной конструкции № 130

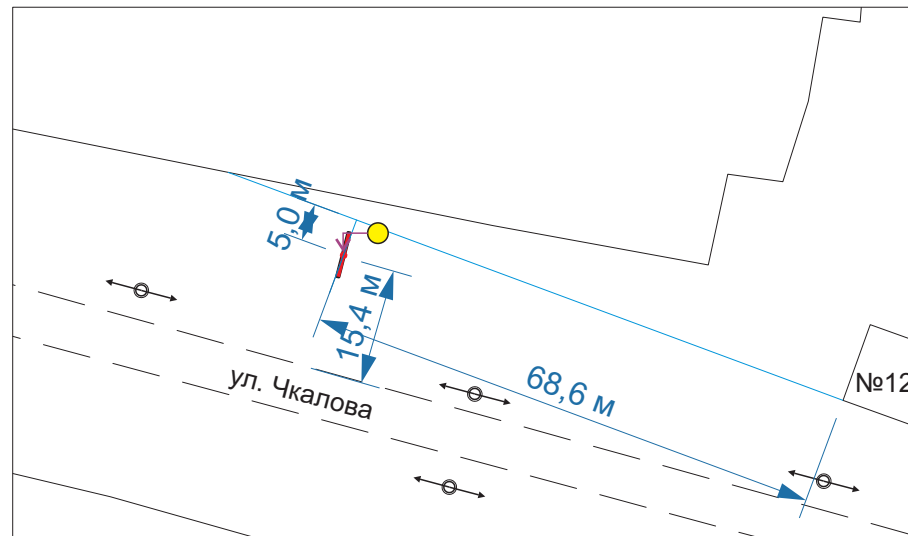
г. Кузнецк, примерно в 69 м по направлению на запад от здания по ул. Чехова, 12

Тип-отдельно стоящая рекламная конструкция магистрального формата
Вид-щитовая конструкция № 1

Условные обозначения:

-  - место размещения рекламной конструкции
- ТС** - точка фото съемки рекламной конструкции

Фрагмент карты-схемы размещения рекламной конструкции № 130 М 1:1000



Вид с места ТС1



Вид с места ТС 2




	ФИО	Подпись	Дата	Схема размещения рекламных конструкций на территории на города Кузнецка Пензенской области	Лист	Листов	
Руководитель	Кириянов В.Ю.				Фрагмент карты-схемы размещения рекламной конструкции № 130 М 1:1000		
Исполнил	Ларин А.И.			Разработчик: Администрация города Кузнецка Пензенской области			

131.Фрагмент карты-схемы размещения рекламной конструкции № 131

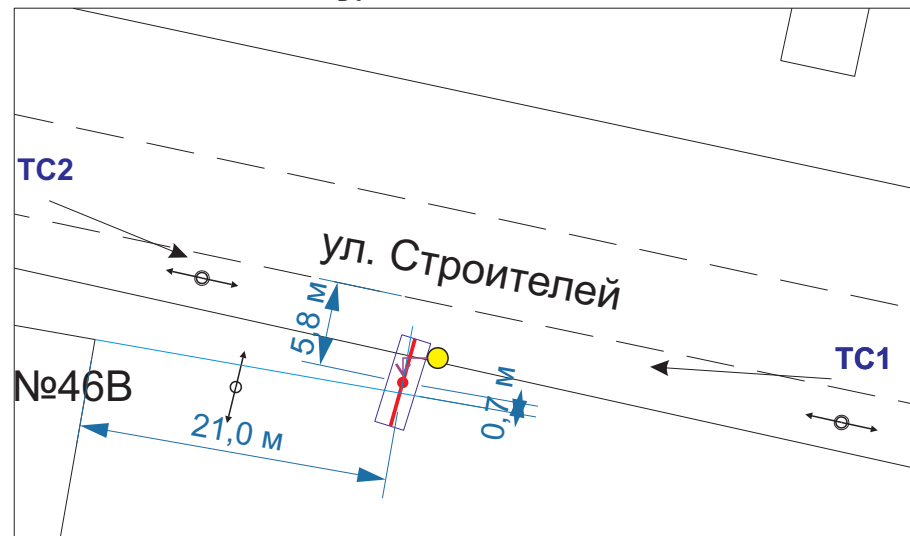
г. Кузнецк, примерно в 20 м по направлению на восток от здания по ул. Строителей, 46В

Тип-отдельно стоящая рекламная конструкция магистрального формата
Вид-щитовая конструкция № 1

Условные обозначения:

-  - место размещения рекламной конструкции
- ТС** - точка фото съемки рекламной конструкции

Фрагмент карты-схемы размещения рекламной конструкции № 131 М 1:500



Вид с места ТС1



Вид с места ТС 2



	ФИО	Подпись	Дата	Схема размещения рекламных конструкций на территории на города Кузнецка Пензенской области	Лист	Листов
Руководитель	Кириянов В.Ю.				Фрагмент карты-схемы размещения рекламной конструкции № 131 М 1:500	
Исполнил	Ларин А.И.					
				Разработчик: Администрация города Кузнецка Пензенской области		


132.Фрагмент карты-схемы размещения рекламной конструкции № 132

г. Кузнецк, примерно в 32 м по направлению на восток от здания по Московскому шоссе, 15А

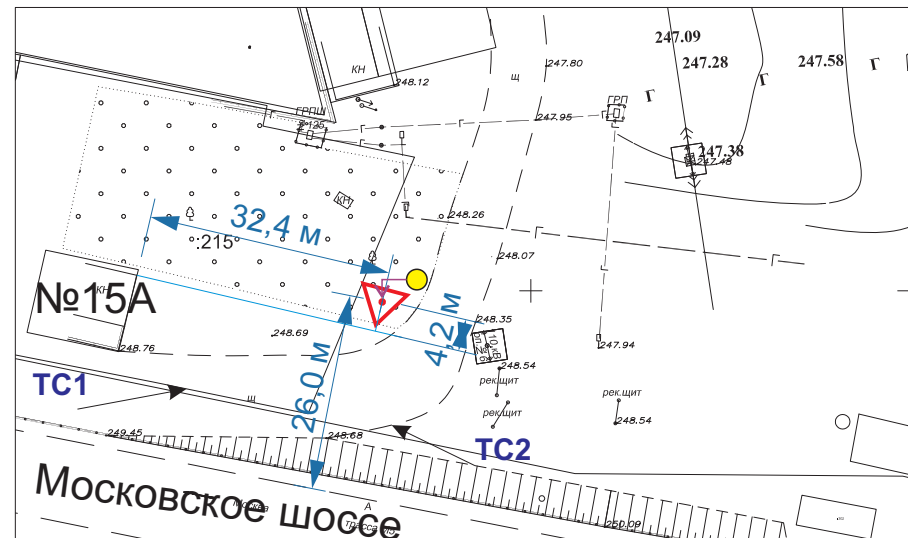
Тип-отдельно стоящая рекламная конструкция магистрального формата

Вид-щитовая конструкция № 16

Условные обозначения:

-  - место размещения рекламной конструкции
- ТС** - точка фото съемки рекламной конструкции

Фрагмент карты-схемы размещения рекламной конструкции № 132 М 1:1000



Вид с места ТС1



Вид с места ТС 2



	ФИО	Подпись	Дата	Схема размещения рекламных конструкций на территории на города Кузнецка Пензенской области	Лист	Листов
Руководитель	Кириянов В.Ю.				Фрагмент карты-схемы размещения рекламной конструкции № 132 М 1:1000	
Исполнил	Ларин А.И.					
				Разработчик: Администрация города Кузнецка Пензенской области		


133.Фрагмент карты-схемы размещения рекламной конструкции № 133

г. Кузнецк, примерно в 20 м по направлению на юго-восток от здания по ул. Сухановской, 2

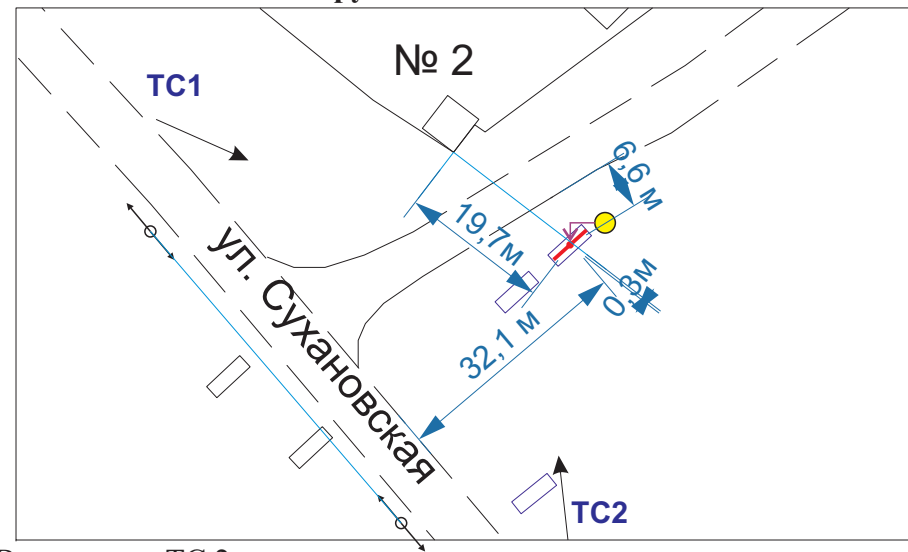
Тип-отдельно стоящая рекламная конструкция магистрального формата

Вид-щитовая конструкция № 1

Условные обозначения:

-  - место размещения рекламной конструкции
- ТС** - точка фото съемки рекламной конструкции

Фрагмент карты-схемы размещения рекламной конструкции № 133 М 1:1000



Вид с места ТС1



Вид с места ТС 2



	ФИО	Подпись	Дата	Схема размещения рекламных конструкций на территории на города Кузнецка Пензенской области	Лист	Листов
Руководитель	Кириянов В.Ю.				Фрагмент карты-схемы размещения рекламной конструкции № 133 М 1:1000	
Исполнил	Ларин А.И.					
				Разработчик: Администрация города Кузнецка Пензенской области		


134.Фрагмент карты-схемы размещения рекламной конструкции № 134

г. Кузнецк, примерно в 47 м по направлению на юго-восток от здания по ул. Сухановской, 2

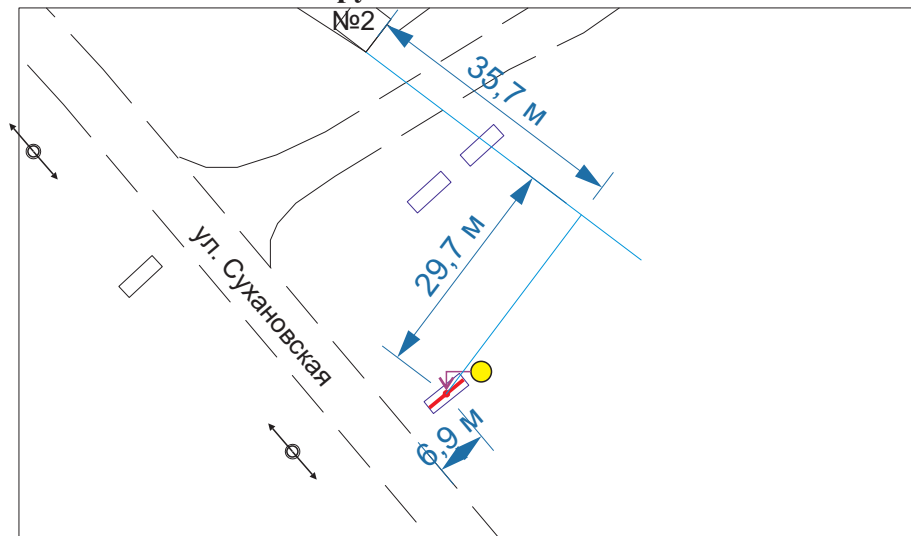
Тип-отдельно стоящая рекламная конструкция магистрального формата

Вид-щитовая конструкция № 1


Условные обозначения:

-  - место размещения рекламной конструкции
- ТС** - точка фото съемки рекламной конструкции

Фрагмент карты-схемы размещения рекламной конструкции № 134 М 1:1000



Вид с места ТС1



Вид с места ТС 2




	ФИО	Подпись	Дата	Схема размещения рекламных конструкций на территории на города Кузнецка Пензенской области	Лист	Листов
Руководитель	Кириянов В.Ю.				Фрагмент карты-схемы размещения рекламной конструкции № 134 М 1:1000	
Исполнил	Ларин А.И.					
				Разработчик: Администрация города Кузнецка Пензенской области		

135.Фрагмент карты-схемы размещения рекламной конструкции № 135

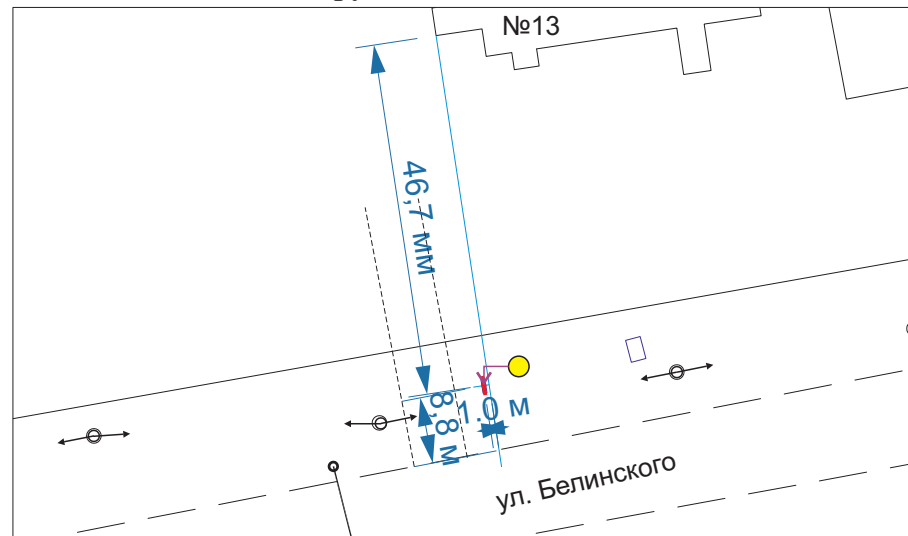
г. Кузнецк, примерно в 43 м по направлению на юг от здания по ул. Белинского, 13

Тип-отдельно стоящая рекламная конструкция магистрального формата
Вид-щитовая конструкция № 17

Условные обозначения:

-  - место размещения рекламной конструкции
- ТС** - точка фото съемки рекламной конструкции

Фрагмент карты-схемы размещения рекламной конструкции № 135 М 1:1000



Вид с места ТС1



Вид с места ТС 2



	ФИО	Подпись	Дата	Схема размещения рекламных конструкций на территории на города Кузнецка Пензенской области	Лист	Листов
Руководитель	Кириянов В.Ю.				Фрагмент карты-схемы размещения рекламной конструкции № 135 М 1:1000	
Исполнил	Ларин А.И.					
				Разработчик: Администрация города Кузнецка Пензенской области		